

# 34. Międzynarodowy Wyścig Kolarski „Solidarności” i Olimpijczyków

COURSE CYCLISTE DE „SOLIDARNOŚĆ” ET DES CHAMPIONS OLIMPIQUES



www.facebook.com/mwksio



www.wyscig.com.pl

28 czerwca - 01 lipca 2023 r.

## HARMONOGRAM CZASOWY

4 ETAP







PABIANICE – KIELCE








218,6 km






30 czerwca 2023 - piątek

nr drogi		place / miejsce	from the start / od	to the finish/ do mety	speed of the race column/ prędkość kolumny wyścigu			
					45	43	41	
<b>START HONOROWY</b>	↑	PABIANICE, Parking Centrum Handlowe Tkalnia Pabianice	0,0	0,0	10,0	13:35:00	25 km/h	
	→	na skrzyżowaniu w ul. Grotą-Roweckiego		0,4		13.35		
485	←	na skrzyżowaniu z światłami w ul. Kilińskiego, <b>wjazd na dr nr 485</b>		0,5		13.36		
485	↑	<b>ul. Kilińskiego, ciąg wysepek do ronda !!!!!</b>		0,6		13.36		
485	←	na rondzie w ul. Świetlickiego, wysepek, zjazd z drogi nr 485		1,3		13.38		
	←	na skrzyżowaniu z ul. Świetlickiego w ul. Bugaj		1,9		13.39		
	←	na skrzyżowaniu z światłami z ul. Bugaj w ul. Grotą-Roweckiego		2,5		13.41		
485	←	na skrzyżowaniu z światłami w ul. Kilińskiego, <b>wjazd na dr nr 485</b>		3,2		13.42		
485	↑	<b>ul. Kilińskiego, ciąg wysepek do ronda !!!!!</b>		3,4		13.43		
485	↑	<b>BYCHLEW</b>		5,0		13.47		
485	↑	<b>JADWININ</b>		6,4		13.50		
485	↑	<b>PAWLIKOWICE</b>		7,9		13.53		
485	↑	<b>PAWLÓWEK</b>		8,2		13.54		
485	↑	<b>HUTA DŁUTOWSKA, dojazd do startu ostrego</b>		10,3		13.59		

nr drogi	START OSTRY	HUTA DŁUTOWSKA	0,0	0,0	218,6	14:00:00		
						14:00:00	14:00:00	14:00:00
485	→	główna droga, z lewej ul. Okrężna	0,0	0,4	218,2	14.00	14.00	14.00
485	↑	<b>BUDY DŁUTOWSKIE</b>	2,2	2,6	216,0	14.03	14.03	14.03
485	↑	<b>DŁUTÓW</b>	1,3	3,9	214,7	14.05	14.05	14.05
485	→	drogą w kierunku Mierzączka Duża, z lewej droga w kierunku Bełchatów, <b>zjazd z drogi nr 485, wysepek</b>	0,6	4,5	214,1	14.06	14.06	14.06
	←	drogą w kierunku Łaziska	1,9	6,4	212,2	14.08	14.08	14.09
	↑	<b>ŁAZISKA</b>	0,8	7,2	211,4	14.09	14.10	14.10
	↑	<b>ORZK</b>	0,9	8,1	210,5	14.10	14.11	14.11
	←	ostry zakręt	3,8	11,9	206,7	14.15	14.16	14.17
	↑	<b>DRZEWOCINY</b>	0,1	12,0	206,6	14.16	14.16	14.17
	←	na skrzyżowaniu	0,6	12,6	206,0	14.16	14.17	14.18
473	→	na skrzyżowaniu wjazd na drogę z pierwszeństwem, <b>wjazd na drogę 473, wysepek</b>	0,9	13,5	205,1	14.18	14.18	14.19
473	↑	<b>KARCZMY</b>	0,5	14,0	204,6	14.18	14.19	14.20
473	←	na skrzyżowaniu drogą w kierunku Żelów, z prawej droga w kierunku Jamborek, <b>zjazd z drogi nr 473, wysepek</b>	1,1	15,1	203,5	14.20	14.21	14.22
	↑	<b>ZABŁOTY</b>	0,6	15,7	202,9	14.20	14.21	14.22
	↑	<b>BOCIANICHA</b>	1,5	17,2	201,4	14.22	14.24	14.25
	←	ostry zakręt	0,0	17,2	201,4	14.22	14.24	14.25
	→	ostry zakręt, z lewej droga	0,3	17,5	201,1	14.23	14.24	14.25
	←	na skrzyżowaniu drogą w kierunku Zagłówek	0,8	18,3	200,3	14.24	14.25	14.26
	↑	<b>ZAGŁÓWKI</b>	0,7	19,0	199,6	14.25	14.26	14.27
	→	ostry zakręt	0,9	19,9	198,7	14.26	14.27	14.29
	←	ostry zakręt	0,2	20,1	198,5	14.26	14.28	14.29
	→	na skrzyżowaniu	1,6	21,7	196,9	14.28	14.30	14.31
	→	na skrzyżowaniu drogą w kierunku Żelów 8, z lewej droga w kierunku Drużbice 8	0,2	21,9	196,7	14.29	14.30	14.32
	→	na skrzyżowaniu drogą w kierunku Żelów, z lewej droga w kierunku Drużbice, znak STOP	3,4	25,3	193,3	14.33	14.35	14.37
	↑	<b>BUJNY KSIAŻĘCE</b>	0,4	25,7	192,9	14.34	14.35	14.37
	↑	<b>ZELÓW</b>	3,6	29,3	189,3	14.39	14.40	14.42
	←	na skrzyżowaniu z ul. Dzielnej w ul. Kilińskiego, znak STOP	0,4	29,7	188,9	14.39	14.41	14.43
	↑	<b>ZELÓW, plac Dąbrowskiego</b>	0,2	29,9	188,7	14.39	14.41	14.43
484	←	na skrzyżowaniu w ul. Sienkiewicza, wjazd na dr. z pierwszeństw., z prawej dr. w kierunku Kociszew, <b>wjazd na dr. nr 484</b>	0,1	30,0	188,6	14.40	14.41	14.43
484	↑	ul. Sienkiewicza, z lewej ul. Piotrkowska, zjazd z głównej drogi, <b>zjazd z drogi nr 484</b>	0,4	30,4	188,2	14.40	14.42	14.44
	↑	<b>MAURYCÓW</b>	0,7	31,1	187,5	14.41	14.43	14.45
	←	na skrzyżowaniu drogą w kierunku Piotrków Trybunalski 32, z prawej drogą w kierunku Widawa 17, wjazd na drogę z pierwszeństw.	2,1	33,2	185,4	14.44	14.46	14.48

		→ na skrzyżowaniu droga w kierunku Parzno 6	0,3	33,5	185,1	14,44	14,46	14,49
		← główna droga, z prawej droga	2,6	36,1	182,5	14,48	14,50	14,52
		↑ <b>STRZYŻEWIEC</b>	0,2	36,3	182,3	14,48	14,50	14,53
		↑ <b>PARZNO</b>	2,8	39,1	179,5	14,52	14,54	14,57
		← na skrzyżowaniu droga w kierunku Belchatów 8, z prawej droga w	0,4	39,5	179,1	14,52	14,55	14,57
		↑ z prawej droga	1,6	41,1	177,5	14,54	14,57	15,00
		↑ <b>EMILIN</b>	1,6	42,7	175,9	14,56	14,59	15,02
		↑ <b>DOMIECHOWICE</b>	1,2	43,9	174,7	14,58	15,01	15,04
		↑ <b>BELCHATÓW</b>	1,2	45,1	173,5	15,00	15,02	15,06
484		→ na skrzyżowaniu z ul. Grabowej w ul. Czapluniecką, znak STOP,	1,0	46,1	172,5	15,01	15,04	15,07
		<b>wjazd na drogę nr 484</b>						
484		← na skrzyżowaniu z światłami z ul. Czaplunieckiej w al. Włókniarzy,	1,4	47,5	171,1	15,03	15,06	15,09
/476		drogą w kierunku Piotrków Trybunalski, Pabianice, <b>zjazd z drogi nr</b>						
		<b>484, wjazd na drogę nr 476</b>						
476		→ na rondzie w ul. Pabianicka, wysepki, <b>zjazd z drogi nr 476</b>	0,9	48,4	170,2	15,04	15,07	15,10
		↑ <b>BELCHATÓW, ul. Kościuszki, z prawej UM</b>	<b>0,4</b>	<b>48,8</b>	<b>169,8</b>	<b>15,05</b>	<b>15,08</b>	<b>15,11</b>
484		← na rondzie w ul. Wojska Polskiego, drogą w kierunku Kamieńsk,	0,6	49,4	169,2	15,05	15,08	15,12
		Kleszczów, wysepki, <b>wjazd na drogę nr 484</b>						
484		↑ na skrzyżowaniu drogą w kierunku Rogowiec, z lewej droga w	4,2	53,6	165,0	15,11	15,14	15,18
		kierunku Kamieńsk, Kleszczów, z prawej droga w kierunku Kurnos,						
		<b>zjazd z drogi nr 484, wysepka</b>						
		↑ <b>OLESNIK</b>	1,8	55,4	163,2	15,13	15,17	15,21
		↑ <b>RZASAWA</b>	1,3	56,7	161,9	15,15	15,19	15,22
		↑ <b>SŁOK MŁYN</b>	1,5	58,2	160,4	15,17	15,21	15,25
		↑ <b>ROGOWIEC</b>	2,3	60,5	158,1	15,20	15,24	15,28
		← na skrzyżowaniu drogą w kierunku Kalisko 6, Kleszczów 12	2,1	62,6	156,0	15,23	15,27	15,31
		↑ <b>PIASKI</b>	2,4	65,0	153,6	15,26	15,30	15,35
		← na rondzie drogą w kierunku Kalisko, wysepki	1,4	66,4	152,2	15,28	15,32	15,37
		→ na skrzyżowaniu drogą w kierunku Kleszczów, z lewej droga w	0,7	67,1	151,5	15,29	15,33	15,38
		kierunku Kalisko, wjazd na drogę z pierwszeństwem						
		← drogą w kierunku Kamieńsk, Brudzice, wysepka	2,0	69,1	149,5	15,32	15,36	15,41
		↑ <b>CZYŻÓW</b>	0,4	69,5	149,1	15,32	15,36	15,41
		← na skrzyżowaniu wjazd na drogę z pierwszeństwem	0,1	69,6	149,0	15,32	15,37	15,41
		← na skrzyżowaniu, znak STOP	2,3	71,9	146,7	15,35	15,40	15,45
		↑ <b>PYTOWICE</b>	5,3	77,2	141,4	15,42	15,47	15,52
		→ drogą w kierunku Gomunice 4	0,6	77,8	140,8	15,43	15,48	15,53
		→ po łuku, z lewej droga	0,6	78,4	140,2	15,44	15,49	15,54
		↑ <b>SŁOSTOWICE</b>	1,1	79,5	139,1	15,46	15,50	15,56
		← po łuku, z prawej droga	0,3	79,8	138,8	15,46	15,51	15,56
		→ ostry zakręt	1,0	80,8	137,8	15,47	15,52	15,58
		← ostry zakręt	0,1	80,9	137,7	15,47	15,52	15,58
		↑ <b>GOMUNICE</b>	0,7	81,6	137,0	15,48	15,53	15,59
		→ na skrzyżowaniu z ul. Piłsudskiego w ul. Wojska Polskiego	0,5	82,1	136,5	15,49	15,54	16,00
		← główna droga, z prawej droga	0,2	82,3	136,3	15,49	15,54	16,00
		↑ <b>### automatyczny dwutorowy nr 001 177 664</b>	0,0	82,3	136,3	15,49	15,54	16,00
		→ główna droga, z lewej droga	0,1	82,4	136,2	15,49	15,54	16,00
		↑ <b>KLETNIA</b>	0,1	82,5	136,1	15,50	15,55	16,00
91		↑ ul. Armii Krajowej, skrzyżowanie z światłami, z lewej ul. Narutowicza,	0,3	82,8	135,8	15,50	15,55	16,01
		dr. w kierunku Piotrków Trybunalski, z prawej ul. Częstochowska, dr.						
		w kierunku Radomsko, <b>skrzyżowanie z drogą nr 91</b>						
		↑ Koniec terenu zabudowanego	1,3	84,1	134,5	15,52	15,57	16,03
		↑ <b>KM KLETNIA</b>	0,8	84,9	133,7	15,53	15,58	16,04
		↑ <b>KOCIERZOWY</b>	1,3	86,2	132,4	15,54	16,00	16,06
		↑ <b>WAGLIN</b>	2,3	88,5	130,1	15,58	16,03	16,09
		↑ <b>CHABA KLIZIŃSKA</b>	2,2	90,7	127,9	16,00	16,06	16,12
		↑ <b>WIDAWKA</b>	2,1	92,8	125,8	16,03	16,09	16,15
		↑ <b>KODRAB</b>	2,4	95,2	123,4	16,06	16,12	16,19
42		← na skrzyżowaniu z ul. Piotrkowskiej w ul. Wolności, wjazd na drogę	0,6	95,8	122,8	16,07	16,13	16,20
		z pierwszeństwem, <b>wjazd na drogę nr 42</b>						
42		→ z ul. Wolności w ul. Krótka, <b>zjazd z drogi nr 42</b>	0,4	96,2	122,4	16,08	16,14	16,20
		→ na skrzyżowaniu z ul. Krótkiej w ul. Reymonta, wjazd na drogę z	0,1	96,3	122,3	16,08	16,14	16,20
		pierwszeństwem						
		↑ <b>ZAPOLICE</b>	0,8	97,1	121,5	16,09	16,15	16,22
		↑ <b>WOLA MAŁOWANA</b>	3,0	100,1	118,5	16,13	16,19	16,26
		← na skrzyżowaniu	0,1	100,2	118,4	16,13	16,19	16,26
		↑ <b>BACZÓW</b>	2,5	102,7	115,9	16,16	16,23	16,30
		← na skrzyżowaniu, znak STOP	0,4	103,1	115,5	16,17	16,23	16,30
		→	2,2	105,3	113,3	16,20	16,26	16,34
		→ główna droga z lewej droga	1,9	107,2	111,4	16,22	16,29	16,36
		← główna droga z lewej droga	0,1	107,3	111,3	16,23	16,29	16,37
		↑ <b>WÓLKA WŁOŚCIANSKA</b>	1,0	108,3	110,3	16,24	16,31	16,38
		↑ <b>ZAGÓRZE</b>	1,5	109,8	108,8	16,26	16,33	16,40
		← na skrzyżowaniu wjazd na drogę z pierwszeństwem, wysepka	0,5	110,3	108,3	16,27	16,33	16,41
		← na skrzyżowaniu, znak STOP	0,8	111,1	107,5	16,28	16,35	16,42
		↑ <b>CHELMO</b>	2,9	114,0	104,6	16,32	16,39	16,46

		→	na skrzyżowaniu wjazd na drogę z pierwszeństwem	0,2	114,2	104,4	16,32	16,39	16,47
		↑	<b>KRASZEWICE</b>	1,5	115,7	102,9	16,34	16,41	16,49
		←	główna droga, z prawej droga	1,1	116,8	101,8	16,35	16,42	16,50
		→	na skrzyżowaniu	0,3	117,1	101,5	16,36	16,43	16,51
		←	na skrzyżowaniu wjazd na drogę z pierwszeństwem	3,4	120,5	98,1	16,40	16,48	16,56
		↑	<b>KAWĘCZYN</b>	1,4	121,9	96,7	16,42	16,50	16,58
		→	główna droga, z lewej droga	0,1	122,0	96,6	16,42	16,50	16,58
		↑	z lewej droga	0,0	122,0	96,6	16,42	16,50	16,58
		↑	<b>KM KAWĘCZYN</b>	1,2	123,2	95,4	16,44	16,51	17,00
		↑	<b>PRZEDBÓRZ</b>	0,3	123,5	95,1	16,44	16,52	17,00
		→	w ul. Częstochowska, wysepka	1,0	124,5	94,1	16,46	16,53	17,02
42 / 742		→	na skrzyżowaniu z ul. Częstochowskiej w ul. Trytwa, wjazd na drogę z pierwszeństwem, <b>wjazd na drogę nr 42, 742</b>	0,4	124,9	93,7	16,46	16,54	17,02
42 / 742		↑	na rondzie drogą w kierunku Łopuszno w ul. Mostową, wysepki, <b>zjazd z drogi nr 42, 742</b>	0,4	125,3	93,3	16,47	16,54	17,03
		→	na skrzyżowaniu z ul. Mostowej w ul. Pocztową, drogą w kierunku Łopuszno, Kielce	0,2	125,5	93,1	16,47	16,55	17,03
		←	główna droga w ul. Kielecką, z prawej droga	0,1	125,6	93,0	16,47	16,55	17,03
		↑	<b>MIEJSKIE POLA</b>	2,1	127,7	90,9	16,50	16,58	17,06
		↑	<b>WOJCIECHÓW</b>	4,7	132,4	86,2	16,56	17,04	17,13
		↑	<b>KM WOJCIECHÓW</b>	2,0	134,4	84,2	16,59	17,07	17,16
		↑	<b>BOROWA</b>	0,0	134,4	84,2	16,59	17,07	17,16
		↑	<b>PISKORZENIEC</b>	1,7	136,1	82,5	17,01	17,09	17,19
		↑	<b>RUDA PILCZYCKA</b>	4,6	140,7	77,9	17,07	17,16	17,25
		←	ostry zakręt !!!!!	0,3	141,0	77,6	17,08	17,16	17,26
		↑	<b>PILCZYCA</b>	1,9	142,9	75,7	17,10	17,19	17,29
		↑	<b>RYTLÓW</b>	2,3	145,2	73,4	17,13	17,22	17,32
		→	główna droga, z lewej droga	0,1	145,3	73,3	17,13	17,22	17,32
		↑	<b>WÓLKA</b>	1,3	146,6	72,0	17,15	17,24	17,34
		←	główną drogą w kierunku Łopuszno, z prawej droga w kierunku Lasocin	1,5	148,1	70,5	17,17	17,26	17,36
		↑	<b>MNIN</b>	3,2	151,3	67,3	17,21	17,31	17,41
		→	drogą w kierunku Łopuszno, z lewej droga w kierunku Radoszyce	1,4	152,7	65,9	17,23	17,33	17,43
		←	główną drogą w kierunku Łopuszno, z prawej droga w kierunku Lasocin	0,2	152,9	65,7	17,23	17,33	17,43
		←	drogą w kierunku Rudniki	1,4	154,3	64,3	17,25	17,35	17,45
		←	ostry zakręt	1,7	156,0	62,6	17,28	17,37	17,48
		→	ostry zakręt, z lewej droga	0,4	156,4	62,2	17,28	17,38	17,48
		→	na skrzyżowaniu	2,2	158,6	60,0	17,31	17,41	17,52
728		↑	skrzyżowanie dróg, z lewej droga w kierunku Końskie, z prawej droga w kierunku Jędrzejów, <b>skrzyżowanie z drogą nr 728</b>	0,6	159,2	59,4	17,32	17,42	17,52
		↑	<b>KM SARBICE PIERWSZE</b>	1,9	161,1	57,5	17,34	17,44	17,55
		↑	<b>DOBRZESZÓW</b>	1,8	162,9	55,7	17,37	17,47	17,58
		←	ostry zakręt, z prawej droga	0,8	163,7	54,9	17,38	17,48	17,59
		→	ostry zakręt, z lewej droga	0,6	164,3	54,3	17,39	17,49	18,00
		←	na skrzyżowaniu, znak STOP	2,5	166,8	51,8	17,42	17,52	18,04
		↑	<b>KUŹNIAKI</b>	1,0	167,8	50,8	17,43	17,54	18,05
		→	po łuku, z lewej droga	0,4	168,2	50,4	17,44	17,54	18,06
		←	na skrzyżowaniu, znak STOP	0,1	168,3	50,3	17,44	17,54	18,06
		↑	<b>WÓLKA KLUCKA</b>	0,9	169,2	49,4	17,45	17,56	18,07
		→		2,0	171,2	47,4	17,48	17,58	18,10
		↑	<b>POWIAT KIELECKI, MOKRY BÓR</b>	2,1	173,3	45,3	17,51	18,01	18,13
		↑	<b>STACHURA</b>	1,8	175,1	43,5	17,53	18,04	18,16
		↑	<b>PIASKI</b>	1,9	177,0	41,6	17,56	18,06	18,19
		↑	<b>MALMURZYN</b>	0,0	177,0	41,6	17,56	18,06	18,19
		↑	<b>PEPICE</b>	2,1	179,1	39,5	17,58	18,09	18,22
		←	główna droga, z prawej droga	1,0	180,1	38,5	18,00	18,11	18,23
		↑	<b>PRZYJMO</b>	0,8	180,9	37,7	18,01	18,12	18,24
74		↑	na skrzyżowaniu drogą w kierunku Kobyłaki, z lewej droga w kierunku Piotrków Trybunalski, z prawej droga w kierunku Kielce, znak STOP <b>skrzyżowanie z drogą nr 74</b>	0,9	181,8	36,8	18,02	18,13	18,26
		↑	<b>ĆMIŃSK</b>	0,5	182,3	36,3	18,03	18,14	18,26
		→	ostry zakręt, z lewej ul. Polna	1,3	183,6	35,0	18,04	18,16	18,28
		←	ostry zakręt, z prawej ul. Sienkiewicza	0,4	184,0	34,6	18,05	18,16	18,29
		←	główna droga, z prawej droga w kierunku Umer Zarzecze	2,2	186,2	32,4	18,08	18,19	18,32
		→	główną drogą, z lewej droga	0,1	186,3	32,3	18,08	18,19	18,32
		↑	<b>UMER</b>	0,1	186,4	32,2	18,08	18,20	18,32
		→	na skrzyżowaniu, znak STOP, wysepka	1,3	187,7	30,9	18,10	18,21	18,34
750		←	na skrzyżowaniu drogą w kierunku Barcza, z prawej droga w kierunku Ćmińsk, <b>wjazd na drogę 750</b> , wjazd na drogę z pierwszeństwem	0,3	188,0	30,6	18,10	18,22	18,35
750		↑	<b>TUMLIN OSOWA</b>	0,1	188,1	30,5	18,10	18,22	18,35
750		↑	<b>SAMSONÓW KOMORNIKI</b>	1,1	189,2	29,4	18,12	18,24	18,36

750		→	główną drogą w kierunku Barcza, z lewej droga w kierunku Odrowąż	0,8	190,0	28,6	18.13	18.25	18.38
750		↑	<b>JANASZÓW</b>	0,7	190,7	27,9	18.14	18.26	18.39
750		↑	<b>ZAGNANSK</b>	1,3	192,0	26,6	18.16	18.27	18.40
750		→	z ul. Turystycznej w ul. Spacerową drogą kierunku Kielce 13, <b>zjazd z drogi 750</b>	2,0	194,0	24,6	18.18	18.30	18.43
		→	ul. Spacerowa, główną drogą, z lewej droga w kierunku Chrusty	0,4	194,4	24,2	18.19	18.31	18.44
		←	ul. Kielecka, główną drogą, z prawej ul. Borek	0,2	194,6	24,0	18.19	18.31	18.44
		↑	### automatyczny, jednotorowy km 171/7	0,1	194,7	23,9	18.19	18.31	18.44
		↑	<b>KM ZAGNANSK</b>	0,9	195,6	23,0	18.20	18.32	18.46
		↑	z lewej droga w kierunku Jaworze	0,9	196,5	22,1	18.22	18.34	18.47
		↑	<b>KIELCE</b>	5,4	201,9	16,7	18.29	18.41	18.55
		←	na rondzie z ul. Zagnańskiej w ul. Witosa, wysepki	1,4	203,3	15,3	18.31	18.43	18.57
73 / 745		↑	ul. Nowoszybowcowa, na rondzie w ul. Szybowcowa, wysepki, <b>skrzyżowanie z drogą nr 73, wjazd na drogę nr 745</b>	3,6	206,9	11,7	18.35	18.48	19.02
		↑	<b>MAŁÓW I</b>	2,1	209,0	9,6	18.38	18.51	19.05
745		→	na skrzyżowaniu z ul. Szybowcowej w ul. Lotniczą, drogą w kierunku Radlin, z prawej droga w kierunku Ciekoty, zjazd z głównej drogi	1,0	210,0	8,6	18.40	18.53	19.07
745		→	z ul. Lotniczej w ul. Świętokrzyską drogą w kierunku Domaszowice <b>zjazd z drogi nr745</b>	0,4	210,4	8,2	18.40	18.53	19.07
		↑	<b>WOLA KOPCOWA</b>	0,3	210,7	7,9	18.40	18.54	19.08
		→	na skrzyżowaniu z ul. Świętokrzyskiej w ul. Kielecką	1,9	212,6	6,0	18.43	18.56	19.11
		↑	<b>DOMASZOWICE</b>	0,7	213,3	5,3	18.44	18.57	19.12
		→	na skrzyżowaniu ze światłami z ul. Przyborowskiego w ul. Sandomierską	2,9	216,2	2,4	18.48	19.01	19.16
		↑	<b>KIELCE</b>	0,6	216,8	1,8	18.49	19.02	19.17
		↑	ul. Sandomierska, z prawej ul. Morcinka, wysepka	0,5	217,3	1,3	18.49	19.03	19.18
	<b>META</b>	↑	<b>KIELCE, ul. Sandomierska, z prawej Media Expert</b>	1,3	218,6	0,0	18.51	19.05	19.19